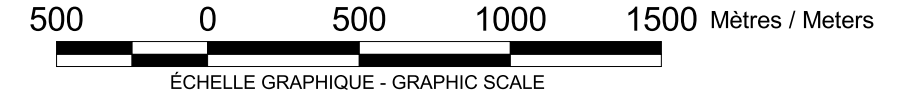


CE PLAN NE PEUT
 SERVIR À DÉFINIR
 LES FRONTIÈRES


















THIS PLAN IS NOT TO BE
 USED FOR DEFINING
 BOUNDARIES

**ÉVOLUTION DU TERRITOIRE DE LA RÉSERVE
 INDIENNE DE TIMISKAMING
 AGRANDISSEMENT 1**

**EVOLUTION OF TIMISKAMING INDIAN RESERVE
 TERRITORY
 ENLARGEMENT 1**



LÉGENDE - LEGEND

Anciens territoires de la réserve	Old Reserve Territories	Réserve actuelle	Current Reserve
	1853-1897		1853-
	1853-1898		
	1853-1905		
	1853-1906		
	1853-1907		
	1853-1908		
	1853-1909		
	1853-1910		
	1853-1911		
	1853-1912		
	1853-1913		
	1853-1915		
	1853-1916		
	1853-1917		
	1853-1953		
	1853-1955		

NOTES

- Le but de ce plan est d'illustrer l'évolution du territoire de la réserve indienne.
- The purpose of this plan is to illustrate the evolution of the Indian Reserve territory.
- Disponible auprès de Ressources Naturelles Canada, Division des levés officiels, Unité de liaison avec le client du Québec, Québec.
- Available from Natural Resources Canada, Legal Surveys Division, Quebec Client Liaison Unit, Quebec.

SOURCES

- Données cadastrales numériques, 1999 Gouvernement du Canada avec la permission de Ressources Naturelles Canada, Division des levés officiels.
- Digital Cadastral Data Set, 1999 Government of Canada with permission from Natural Resources Canada, Legal Surveys Division.
- Données topographiques numériques, 2001 Gouvernement du Canada avec la permission de Ressources Naturelles Canada, Centre d'information topographique - Sherbrooke.
- Digital Topographic Data Set, 2001, Government of Canada with permission of Natural Resources Canada, Centre for Topographic Information - Sherbrooke.

Date: 01-06-2001

