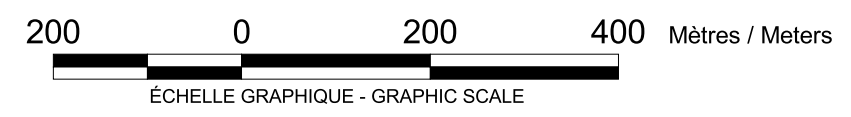
 Natural Resources Canada  
Ressources naturelles Canada

CE PLAN NE PEUT  
SERVIR À DÉFINIR  
LES FRONTIÈRES

THIS PLAN IS NOT TO BE  
USED FOR DEFINING  
BOUNDARIES



ÉVOLUTION DU TERRITOIRE DE LA RÉSERVE  
INDIENNE DE MATIMEKOSH

EVOLUTION OF MATIMEKOSH INDIAN RESERVE  
TERRITORY



LÉGENDE - LEGEND

Réserve actuelle / Current Reserve

-  1968-
-  1998-

NOTES

- Le but de ce plan est d'illustrer l'évolution du territoire de la réserve indienne.
- The purpose of this plan is to illustrate the evolution of the Indian Reserve territory.
- Disponible auprès de Ressources Naturelles Canada, Division des levés officiels, Unité de liaison avec le client du Québec, Québec.
- Available from Natural Resources Canada, Legal Surveys Division, Quebec Client Liaison Unit, Quebec.

SOURCES

- Données cadastrales numériques, 1999 Gouvernement du Canada avec la permission de Ressources Naturelles Canada, Division des levés officiels.
- Digital Cadastral Data Set, 1999 Government of Canada with permission from Natural Resources Canada, Legal Surveys Division.
- Données topographiques numériques, 2001 Gouvernement du Canada avec la permission de Ressources Naturelles Canada, Centre d'information topographique - Sherbrooke.
- Digital Topographics Data Set, 2001, Government of Canada with permission of Natural Resources Canada, Centre for Topographic Information - Sherbrooke.

Date: 01-06-2001

