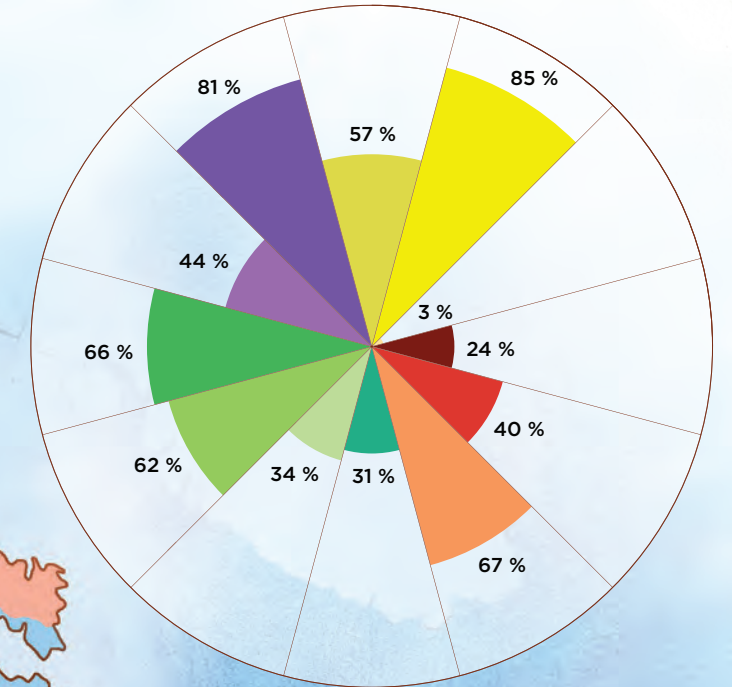


Les écozones forestières du Canada

Le Canada compte 362 millions d'hectares de forêts qui soutiennent un large éventail de services sociaux, culturels, économiques et écologiques. Bon nombre de ces services sont surveillés par le secteur forestier, souvent résumés et signalés pour les administrations, comme le pays, les provinces et les territoires. Mais les écosystèmes ne suivent pas les frontières administratives. C'est pourquoi les planificateurs et les écologistes utilisent des systèmes de classification écologique comme les écozones terrestres du Canada pour éclairer et appuyer les initiatives d'aménagement durable des forêts dans l'ensemble du secteur forestier canadien. Les rapports statistiques de la première remesure de l'Inventaire forestier national du Canada ont été publiés. Ces rapports sont disponibles par écozone terrestre et peuvent être consultés sur le site web de l'Inventaire forestier national à l'adresse suivante <https://nfi.nfis.org/fr/standardreports>.




Pourcentage boisé par écozone



Écozones boisées

-  Maritime du Pacifique
-  Maritime de l'Atlantique
-  Prairies
-  Taïga de la Cordillère
-  Cordillère boréale
-  Cordillère montagnarde
-  Plainses à forêts mixtes
-  Plainses hudsonniennes
-  Taïga des plaines
-  Plainses boréales
-  Taïga du Bouclier
-  Bouclier boréal

Écozones non-boisées

-  Cordillère arctique
-  Haut-Arctique
-  Bas-Arctique

